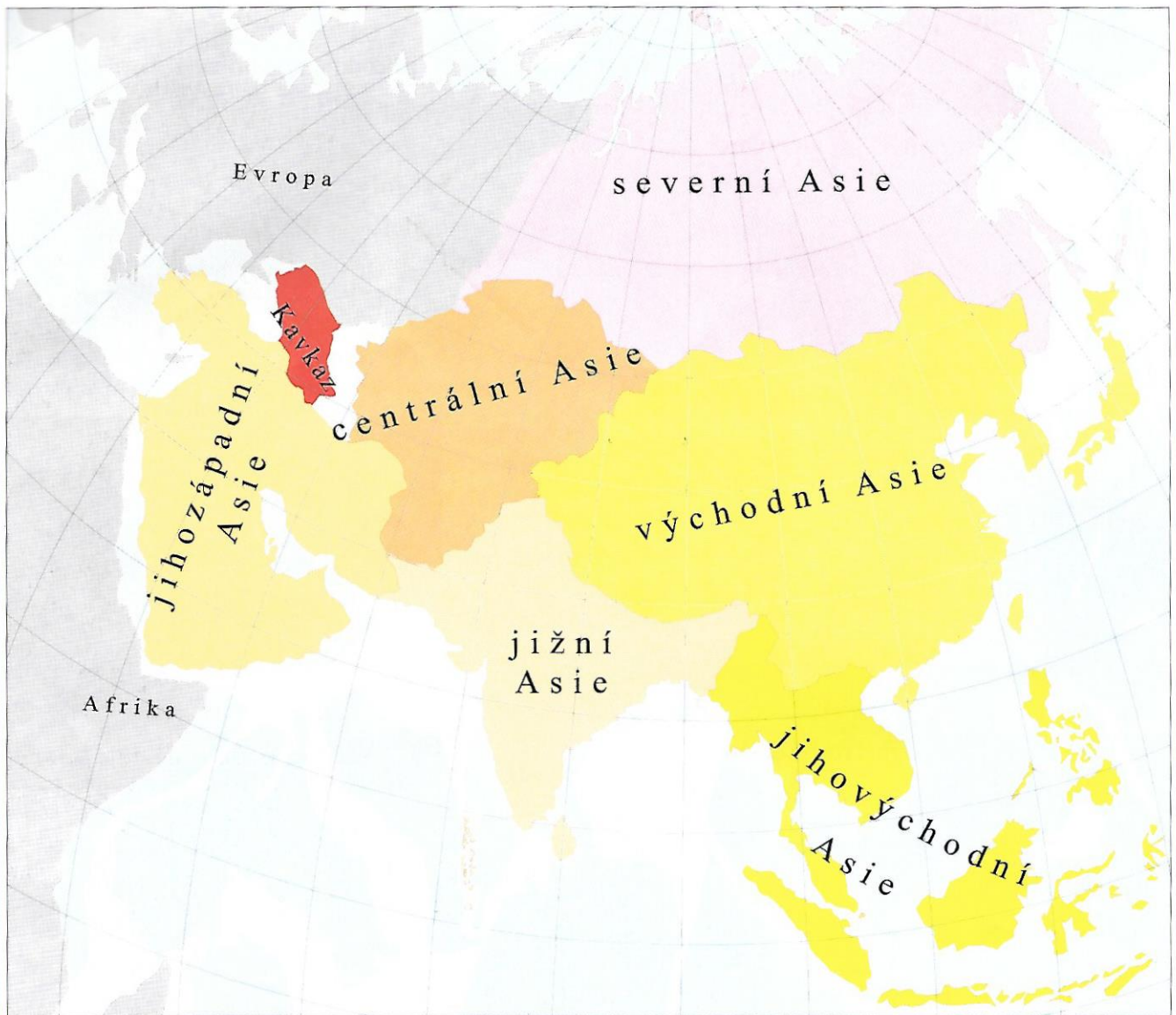



## 4. OBLASTI ASIE




### regiony Asie

Podle tradičního dělení se Asie člení na **7 oblastí**:

1. **JIHOZÁPADNÍ ASIE** – patří sem 14 zemí: Irák, Írán, státy Arabského poloostrova a Blízkého východu. Leží mezi Kavkazem a Indickým oceánem, od poloostrova Malá Asie po pohoří Hindúkuš.
2. **KAVKAZ** – 3 země mezi Velkým Kavkazem a Malým Kavkazem a jih Ruska.
3. **JIŽNÍ ASIE** – 5 států mezi pohořím Himálaj a Indickým oceánem a 2 ostrovní státy.
4. **JIHOVÝCHODNÍ ASIE** – skupina 11 států na poloostrově Zadní Indie a četná souostroví na pomezí Indického a Tichého oceánu.
5. **VÝCHODNÍ ASIE** – 5 států tvořících nejlidnatější a hospodářsky vyspělou oblast, přiléhající k Tichému oceánu nad obratníkem Raka.
6. **CENTRÁLNÍ ASIE** – 6 států v povodí Kaspického moře, jezera Aralského a Balchaš.
7. **SEVERNÍ ASIE – SIBIŘ** – část státu Rusko sahající od pohoří Ural až po Beringovu úžinu.

 Zařaďte následující státy ke jmenovaným asijským regionům, pracujte s mapkou v učebnici a politickou mapou Asie: Saúdská Arábie, Indie, Čína, Japonsko, Thajsko, Mongolsko.

-  Asijské státy bývají děleny i podle polohy vůči Evropě na 3 oblasti: a) Blízký východ, b) Střední východ, c) Dálný východ.  
K zemím **Blízkého východu** řadíme státy: Izrael, Libanon, Jordánsko, Sýrie, Turecko.  
K zemím **Středního východu** patří: Irák, Írán a další státy Perského zálivu.  
K zemím **Dálného východu**: Japonsko, Korejská republika, Korejská lidově demokratická republika, část Číny a Ruska.



stát: *anglicky* – state [steit]

*německy* – der Staat

oblast: *anglicky* – region [ri:dž(ə)n]

*německy* – das Gebiet